

Projekt

z dnia 5 maja 2026 r.

Zatwierdzony przez

**UCHWAŁA
RADY GMINY ŁĘKA OPATOWSKA**

z dnia 15 kwietnia 2026 r.

w sprawie zaliczenia dróg do kategorii dróg gminnych

Na podstawie art.18 ust. 2 pkt 15 ustawy z dnia 8 marca 1990 r. o samorządzie gminnym t.j. Dz. U. z 2025 r. poz. 1153 z późn. zm.) oraz art. 7 ust. 1 i 2 ustawy z dnia 21 marca 1985 r. o drogach publicznych (tekst jedn.: Dz. U. z 2025 r. poz. 889), po zasięgnięciu opinii Zarządu Powiatu Kępińskiego, Rada Gminy Łęka Opatowska uchwala, co następuje:

§ 1. Następujące drogi położone na terenie Gminy Łęka Opatowska zalicza się do kategorii dróg gminnych:

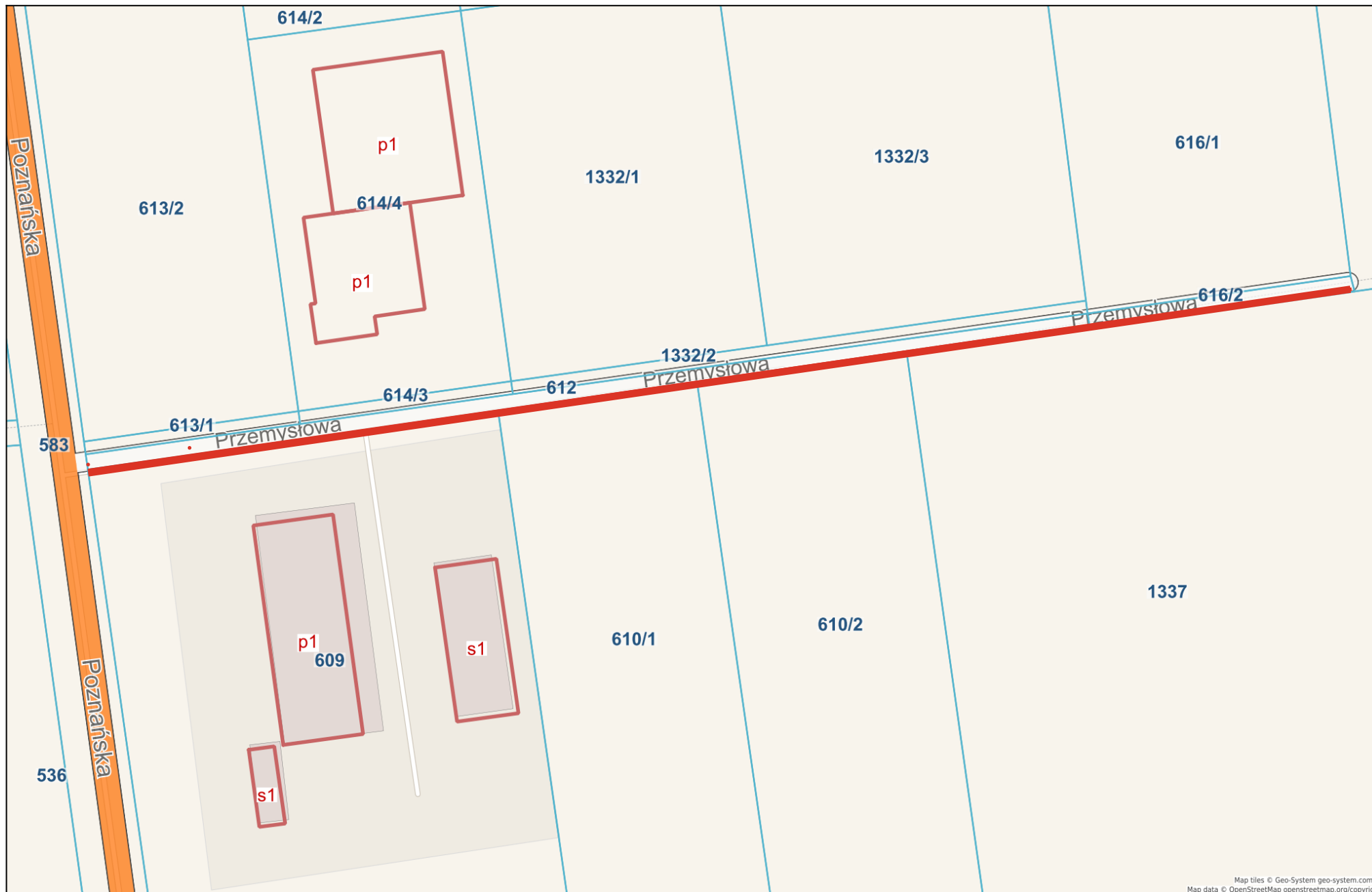
1. Ulica Przemysłowa w Opatowie zlokalizowana na działkach ewidencyjnych nr: 612, 613/1, 616/2, 1332/2 obręb Opatów (o przebiegu od drogi powiatowej nr 5702P, ul. Poznańska) o długości 248 m;
2. Ulica W. Szymborskiej w Opatowie zlokalizowana na części działki ewidencyjnych nr: 1309 obręb Opatów (o przebiegu od skrzyżowania z ulicą A. Mickiewicza przez skrzyżowanie z ulicą M. Konopnickiej) o długości 225m;
3. Ulica M. Konopnickiej w Opatowie zlokalizowana na części działki ewidencyjnej nr: 1309 obręb Opatów (o przebiegu od działki nr ewidencyjny 1253 obręb Opatów przez skrzyżowanie z ulicą W. Szymborskiej) o długości 62m;
4. Ulica A. Mickiewicza w Opatowie zlokalizowana na części działki ewidencyjnej nr: 1309 obręb Opatów (o przebiegu od działki nr ewidencyjny 1254 obręb Opatów do skrzyżowania z ulicą W. Szymborskiej) o długości 36m;
5. Ulica J. Kochanowskiego w Opatowie zlokalizowana na działce ewidencyjnej nr: 1287 obręb Opatów (o przebiegu od skrzyżowania z ulicą W. Reymonta) o długości 84m;
6. Ulica ks. W. Sierakowskiego w Opatowie zlokalizowana na części działki ewidencyjnej nr: 363/11 obręb Opatów (o przebiegu od skrzyżowania z ulicą Kępińską do skrzyżowania z ulicą Przedszkolną) o długości 120m;
7. Ulica ks. A. Zarzyckiego w Opatowie zlokalizowana na części działki ewidencyjnej nr: 363/11 obręb Opatów (o przebiegu od skrzyżowania z ulicą Kępińską do skrzyżowania z ulicą Przedszkolną) o długości 118m;
8. Ulica ks. F. Komorowskiego w Opatowie zlokalizowana na części działki ewidencyjnej nr: 363/28 obręb Opatów (o przebiegu od skrzyżowania z ulicą Kępińską do skrzyżowania z ulicą Przedszkolną) o długości 118m;
9. Ulica ks. J. Nowaka w Opatowie zlokalizowana na działce ewidencyjnej nr: 362/5 obręb Opatów (o przebiegu od skrzyżowania z ulicą Kępińską do skrzyżowania z ulicą Przedszkolną) o długości 126m;
10. Ulica Przedszkolna w Opatowie zlokalizowana na części działek ewidencyjnych nr: 363/11 i 363/28 obręb Opatów (o przebiegu od działki nr ewidencyjny 261/9 obręb Opatów do skrzyżowania z ulicą J. Nowaka) o długości 216m;
11. Ulica Łąkowa w Trzebieniu zlokalizowana na działkach ewidencyjnych nr: 422 i 90 obręb Trzebień (o przebiegu od skrzyżowania z ulicą Bukową do skrzyżowania z ulicą Parcelową) o długości 547m;
12. Ulica Akacja w Trzebieniu zlokalizowana na działce ewidencyjnej nr: 443 obręb Trzebień (o przebiegu od skrzyżowania z ulicą Rubinową do skrzyżowania z ulicą Katowicką, droga krajowa nr 11) o długości 624m;

13. Ulica Poziomkowa w Trzebieniu zlokalizowana na działce ewidencyjnej nr: 406/8 obręb Trzebień (o przebiegu od skrzyżowania z ulicą Rubinową do skrzyżowania z ulicą Morelową) o długości 170m;
14. Ulica Morelowa w Trzebieniu zlokalizowana na części działki ewidencyjnej nr: 409/17 obręb Trzebień (o przebiegu od skrzyżowania z ulicą Poziomkową do skrzyżowania z ulicą Jagodową) o długości 176m;
15. Ulica Jagodowa w Trzebieniu zlokalizowana na części działki ewidencyjnej nr: 409/17 obręb Trzebień (o przebiegu od skrzyżowania z ulicą Morelową do skrzyżowania z ulicą Malinową) o długości 96m;
16. Ulica Malinowa w Trzebieniu zlokalizowana na części działki ewidencyjnej nr: 409/17 obręb Trzebień (o przebiegu od skrzyżowania z ulicą Jagodową do skrzyżowania z ulicą Poziomkową) o długości 176m;
17. Ulica Jasna w Łęce Opatowskiej zlokalizowana na działce ewidencyjnej nr: 430/5 obręb Łęka Opatowska (o przebiegu od skrzyżowania z ulicą Kościelną) o długości 66m;
18. Ulica Krótka w Łęce Opatowskiej zlokalizowana na działce ewidencyjnej nr: 466/1 obręb Łęka Opatowska (o przebiegu od skrzyżowania z ulicą Proszą) o długości 91m;
19. Ulica Spacerowa w Łęce Opatowskiej zlokalizowana na działkach ewidencyjnych nr: 476/6, 476/7, 475 obręb Łęka Opatowska (o przebiegu od skrzyżowania z ulicą Słoneczną do skrzyżowania z ulicą Parkową) o długości 175m;
20. Ulica Kwiatowa w Łęce Opatowskiej zlokalizowana na działkach ewidencyjnych nr: 391/1, 392/1, 389/3 obręb Łęka Opatowska (o przebiegu od działki nr ewidencyjny 393/6 obręb Łęka Opatowska) o długości 43m;
21. Ulica Wrzosowa w Łęce Opatowskiej zlokalizowana na działce ewidencyjnej nr: 384/3 obręb Łęka Opatowska (o przebiegu od skrzyżowania z ulicą Akacją do skrzyżowania z ulicą Krętą) o długości 643m;

§ 2. Położenie i przebieg dróg gminnych, o których mowa w § 1 oznaczono na mapach, stanowiących załączniki do niniejszej uchwały.

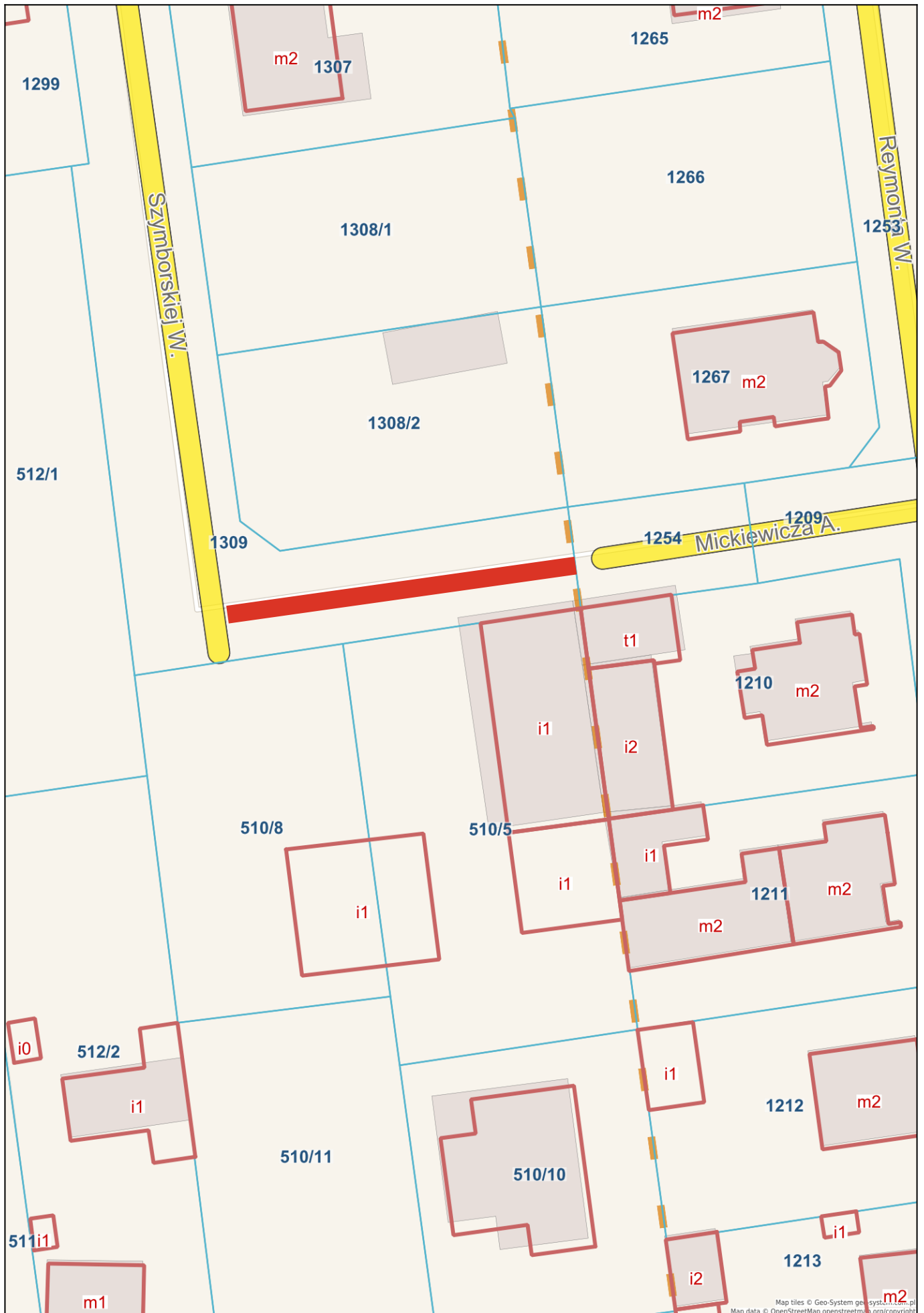
§ 3. Wykonanie uchwały powierza się Wójtowi Gminy Łęka Opatowska.

§ 4. Uchwała wchodzi w życie po upływie 14 dni od dnia ogłoszenia w Dzienniku Urzędowym Województwa Wielkopolskiego.



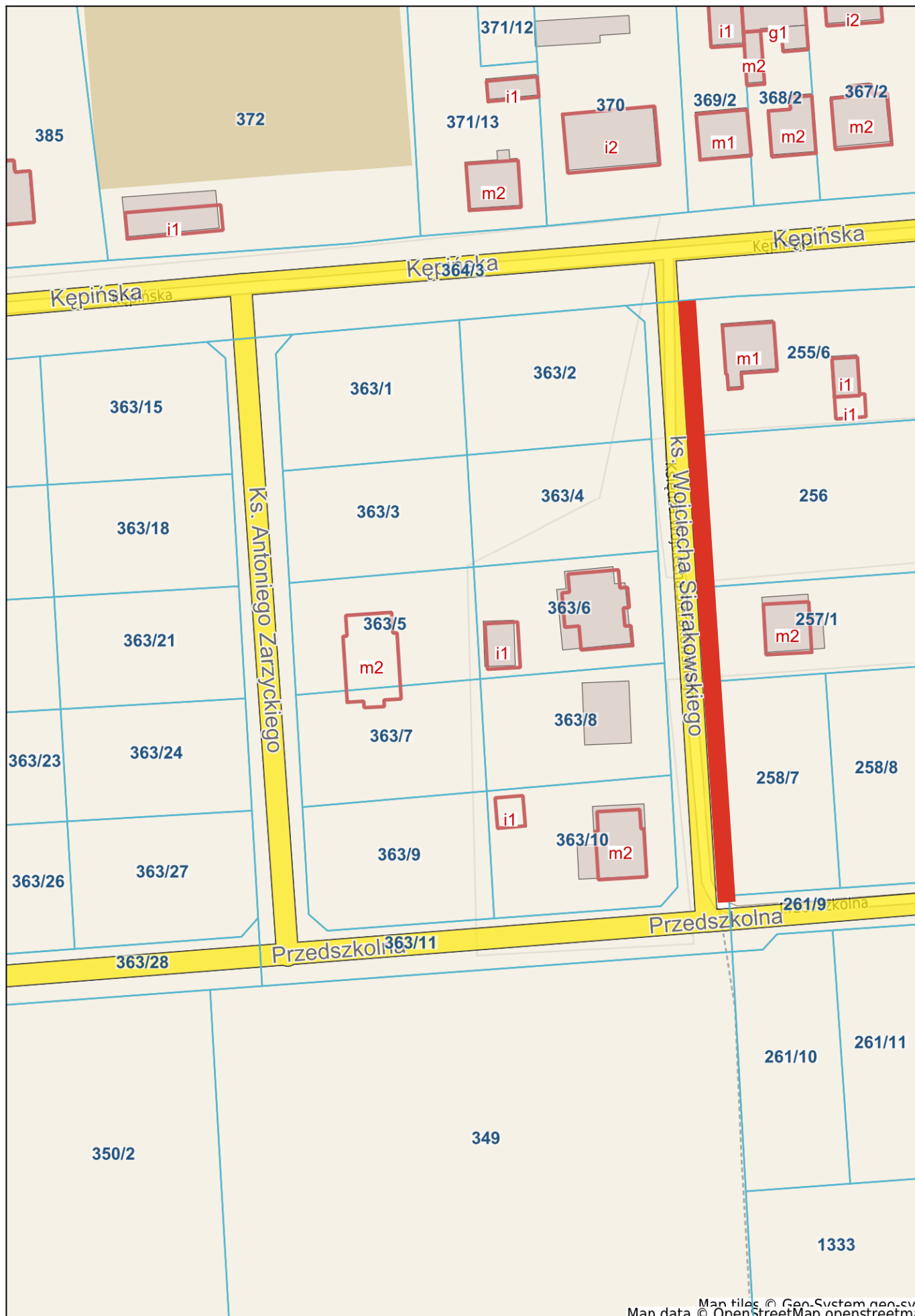
Map tiles © Geo-System geo-system.com.pl
Map data © OpenStreetMap openstreetmap.org/copyright







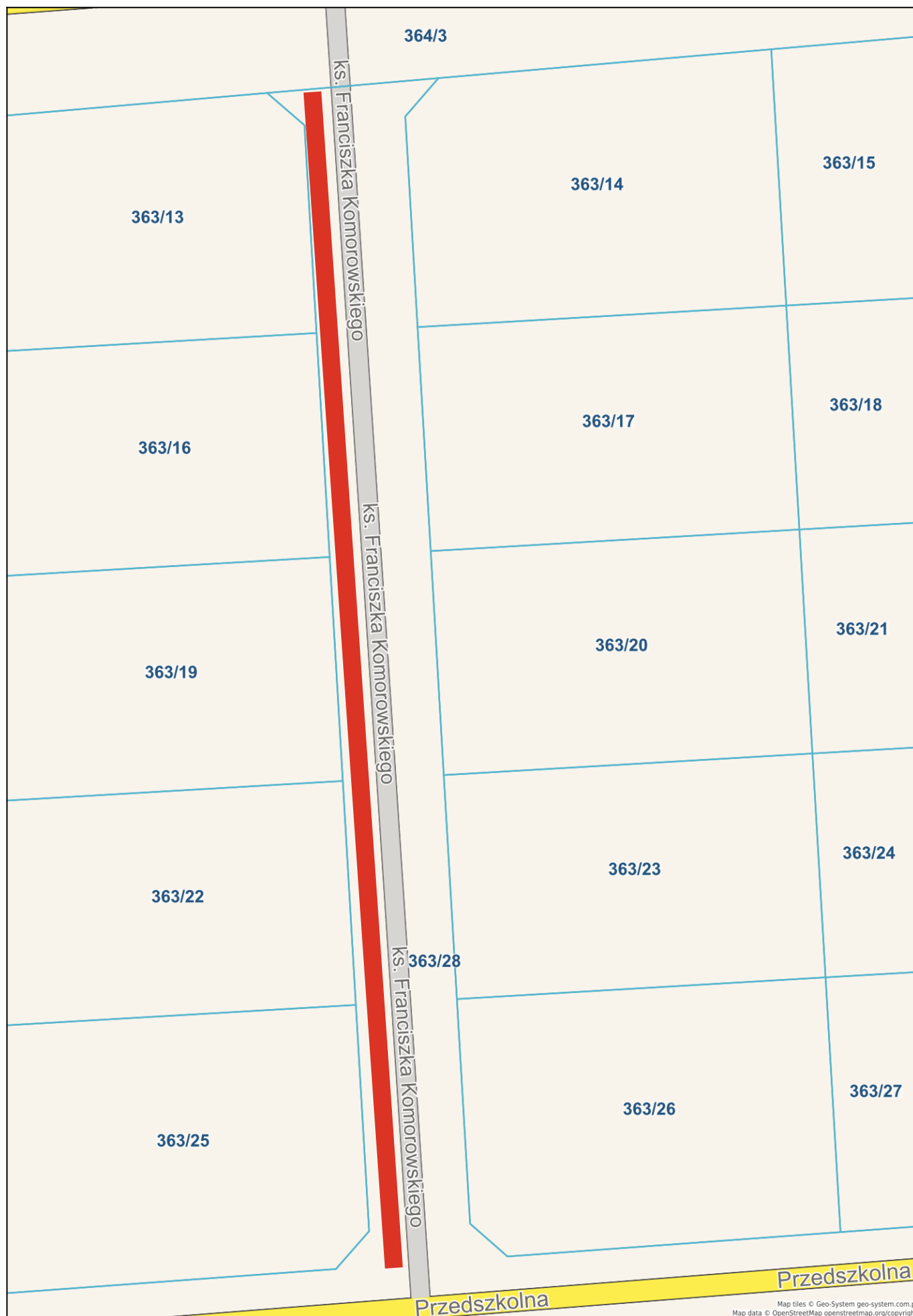
Map tiles © Geo-System geo-system.com.pl
Map data © OpenStreetMap openstreetmap.org/copyright



Map data © OpenStreetMap contributors, Imagery © Mapbox



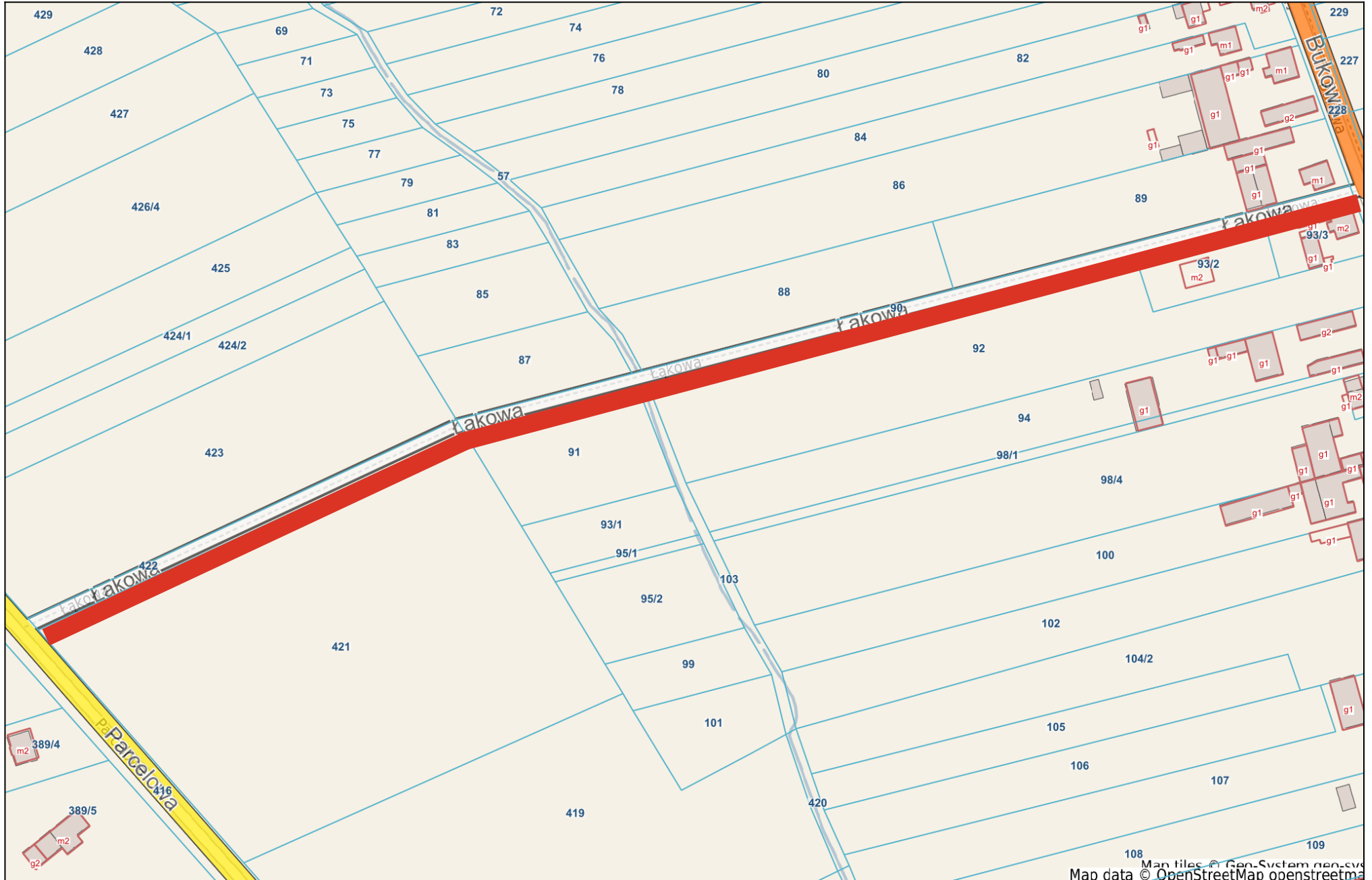
Map tiles © Geo-System geo-system.com.pl
Map data © OpenStreetMap openstreetmap.org/copyright



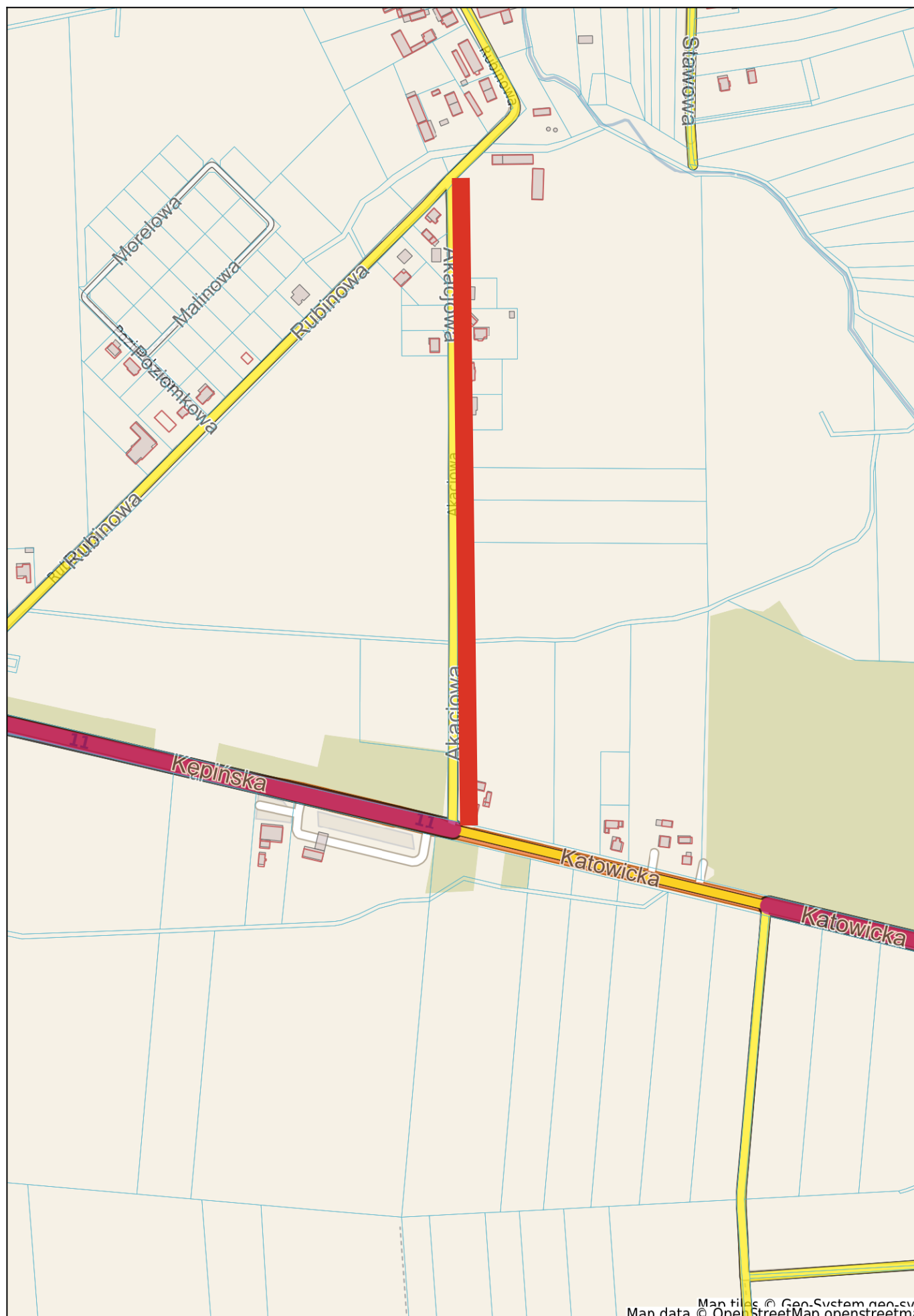




Map tiles © Geo-System geo-system.com.pl
Map data © OpenStreetMap openstreetmap.org/copyright



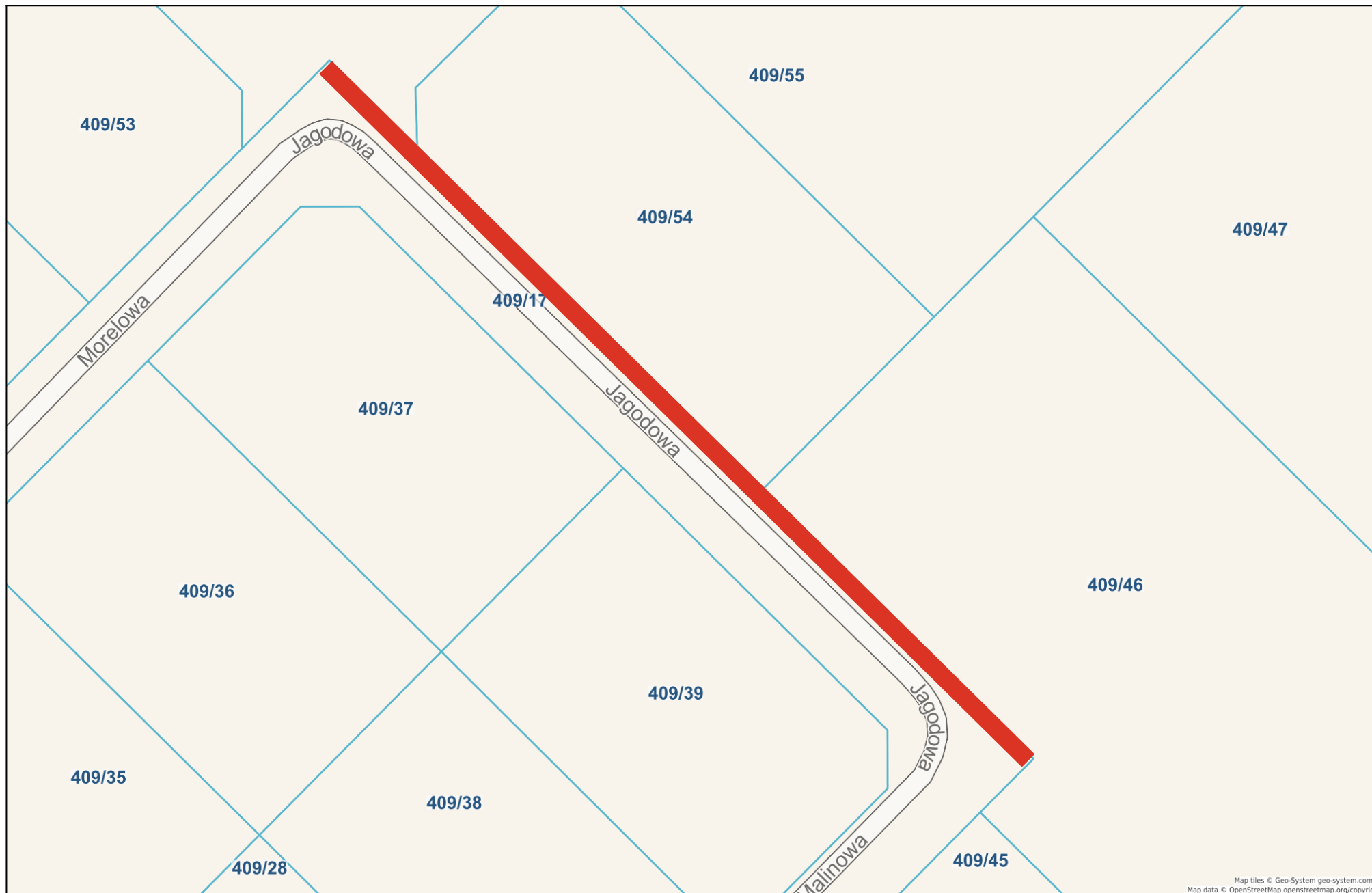
Map tiles © Geo-System geo-sys
Map data © OpenStreetMap openstreetmap



Map tiles © Geo-System geo-sys
Map data © OpenStreetMap openstreetma



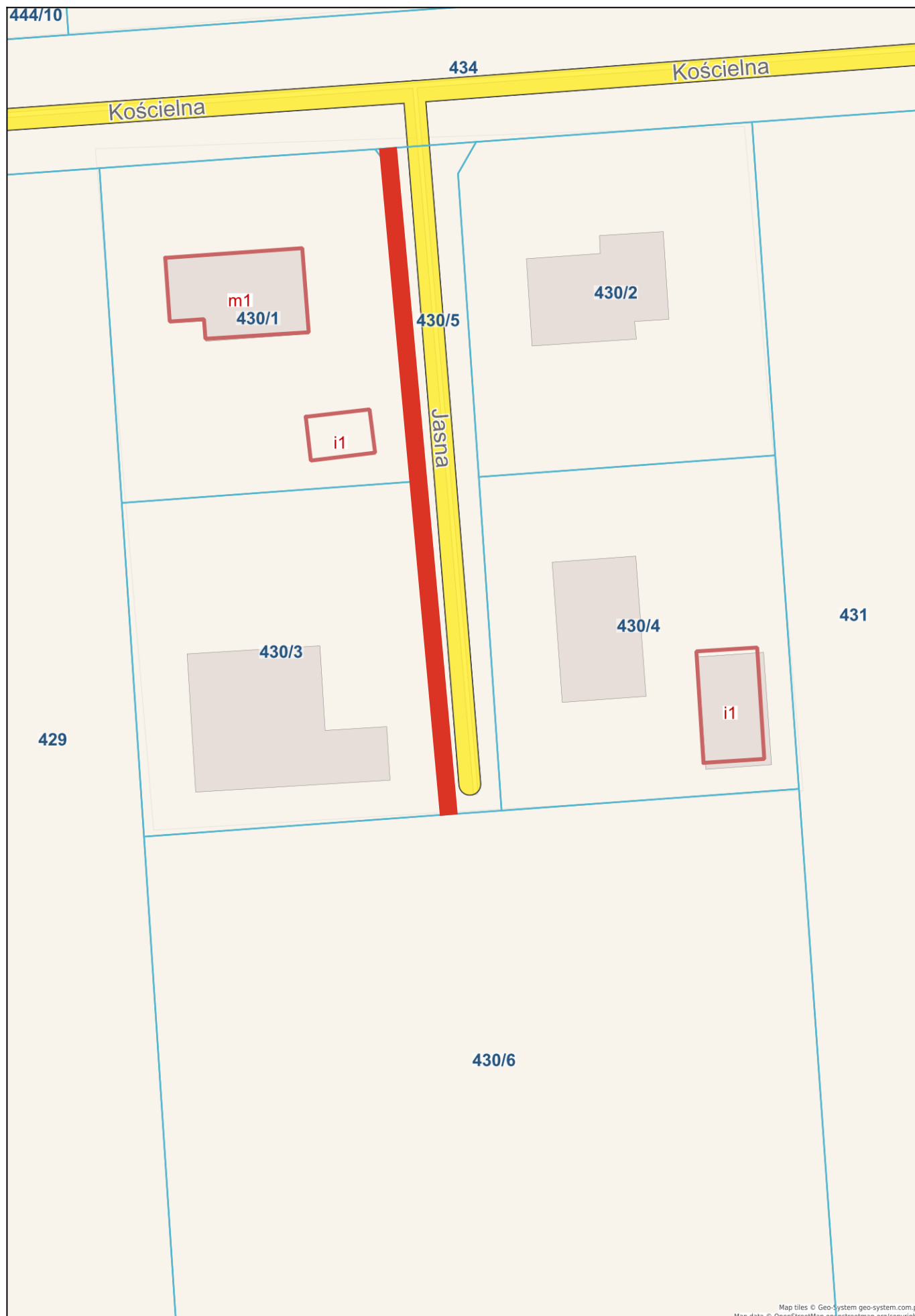
Map tiles © Geo-System geo-system.com.pl
Map data © OpenStreetMap openstreetmap.org/copyright



Map tiles © Geo-System geo-system.com.pl
Map data © OpenStreetMap openstreetmap.org/copyright



Map tiles © Geo-System geo-sys
Map data © OpenStreetMap openstreetmap

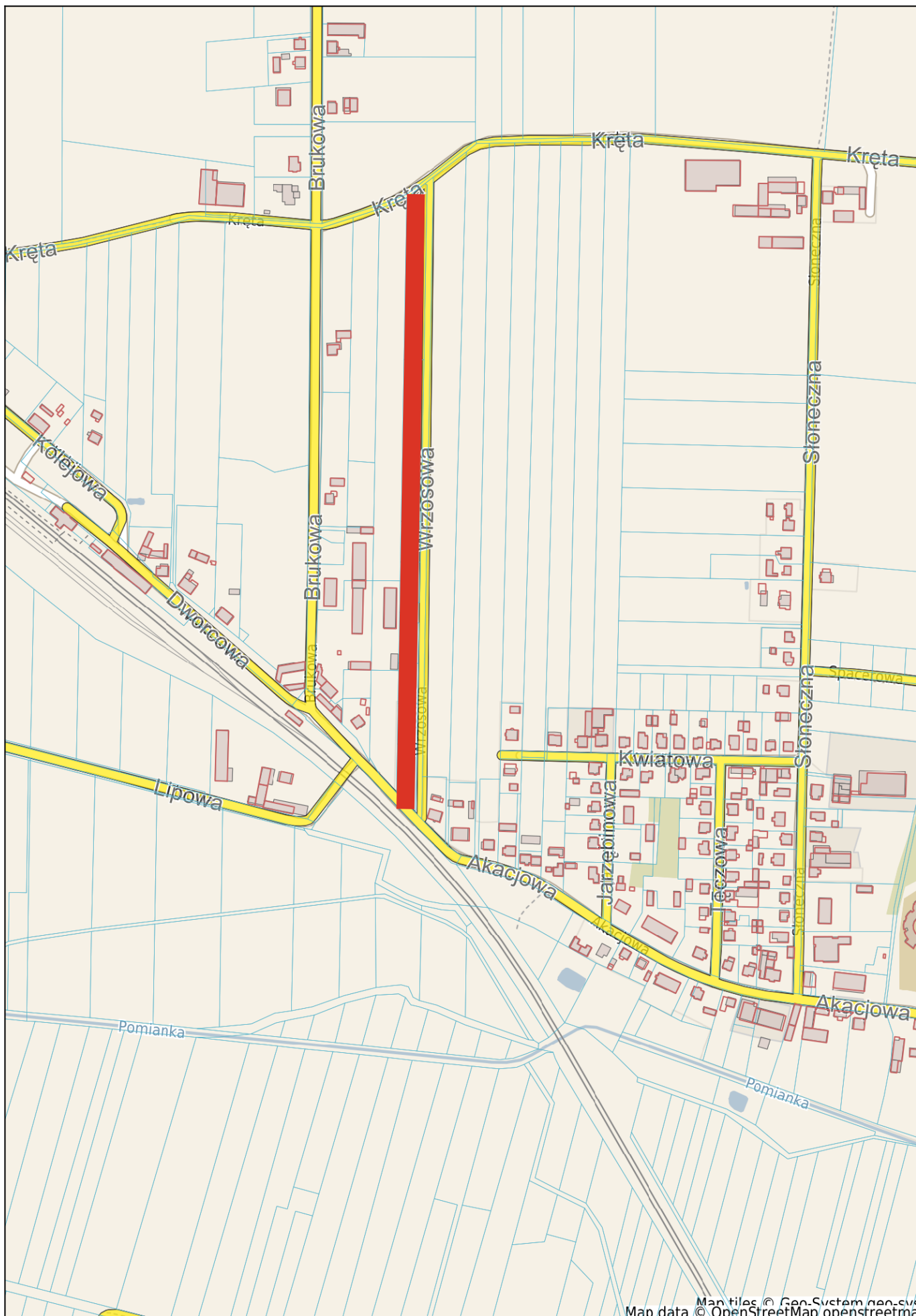




Map data © OpenStreetMap contributors, Geo-System geo-system.com.pl, FreeMap.org







Map tiles © Geo-System geo-sys
Map data © OpenStreetMap openstreetmap

Uzasadnienie do uchwały
Rady Gminy Łęka Opatowska
z dnia 15 kwietnia 2026 r.

Zgodnie z art. 7 ust. 1 ustawy z dnia 21 marca 1985 roku o drogach publicznych (tekst jednolity Dz. U. z 2025 r. poz. 889) do dróg gminnych zalicza się drogi o znaczeniu lokalnym niezaliczone do innych kategorii, stanowiące uzupełniającą sieć dróg służących miejscowym potrzebom, z wyłączeniem dróg wewnętrznych. Rada Gminy Łęka Opatowska zalicza do kategorii dróg gminnych drogi wymienione w treści uchwały. Drogi te służą miejscowym potrzebom gminy i nie stanowią połączenia miast – siedzib gmin czy powiatów.

Na podstawie art. 7 ust. 2 ustawy o drogach publicznych przed podjęciem uchwały rady gminy o zaliczeniu do kategorii dróg gminnych, konieczne jest zasięgnięcie opinii właściwego zarządu powiatu. Zarząd Powiatu Kępińskiego Uchwałą nr 203.VII.2026 z dnia 28 kwietnia 2026 r. pozytywnie zaopiniował zaliczenie ww. dróg do kategorii dróg gminnych.

Mając na uwadze powyższe, podjęcie niniejszej uchwały jest konieczne i uzasadnione.